



## **Sistema de Información Geográfico - Complejo Güija y Bahía de Jiquilisco**

Todos los archivos estan comprimidos en formato RAR, para poder extraerlos, instale el programa WinRAR o cualquier otra herramienta que maneje estos archivos.

---

### **Proyecto SIG de Complejo Güija y Complejo Bahía de Jiquilisco**

 [Descargar](#) (3.1 Kb)


---


### **Ortofotos**


### **Proyecto Complejo Güija**


 [Descargar](#) (382 Mb)


### **Proyecto Complejo Bahía de Jiquilisco**


 [Sector 1](#) (50 Mb)


 [Sector 5](#) (970 Mb)

 [Sector 2](#) (811 Mb)

 [Sector 6](#) (848 Mb)

 [Sector 3](#) (717 Mb)

 [Sector 7](#) (869 Mb)

 [Sector 4](#) (849 Mb)

---

### Shapes de los proyectos

 [Descargar](#) (755 Kb)

---

### Sistema de Coordenadas El Salvador

 [Descargar](#) (423 Bytes)

---

### Software para ver los archivos de Sistema de Información Geográfica

 [Descargar GV-SIG Open Source: Software y manual](#) (191 Mb)

---

