

Viernes 23 a jueves 29 de marzo de 2012

Para esta semana el oleaje frente a la costa de El Salvador será generado por tormentas extra-tropicales en el Pacífico Sur (al sur de la isla de Pascua entre Oceanía y Suramérica).

El viento en el mar frente a nuestra costa estará influenciado por el flujo del este (vientos alisios) que sopla sobre el mar Caribe, atravesando el istmo Centroamericano sobre los lagos de Nicaragua.

El oleaje en aguas poco profundas (a 30 kilómetros de la costa) tendrá altura entre 1.0 y 1.3 metros con dirección predominante del sur-suroeste. En aguas profundas (a 150 kilómetros de la costa) tendrá altura entre 1.2 y 1.6 metros con dirección predominante del suroeste.

El viento en el mar cerca del litoral (a 30 kilómetros) tendrá velocidad entre 2 y 18 kilómetros por hora y lejos del litoral (a 150 kilómetros) entre 4 y 16 kilómetros por hora. La dirección del viento es variable pero las más frecuentes serán este-noreste, oeste-suroeste, oeste-noroeste, este-sureste.

El sábado 24 de marzo se prevé oleaje del sur con velocidad de 40 kilómetros por hora y altura de 1.3 metros frente al puerto de Acajutla y 1.1 metros frente al puerto de La Unión.

Frente a la costa salvadoreña los valores típicos de velocidad y altura del oleaje son 35 kilómetros por hora y 1.2 metros.

Las condiciones descritas de oleaje y viento en el mar ***son apropiadas para la mayoría de actividades marítimas como pesca, navegación y recreación***

Valores de parámetros del oleaje y viento en el mar

PARÁMETROS

30 kilómetros de la costa (aguas someras)

150 kilómetros de la costa (aguas profundas)

PUERTO DE ACAJUTLA

PUERTO DE LA UNIÓN

PUERTO DE ACAJUTLA

PUERTO DE LA UNIÓN

LOCALIZACIÓN

13.5 N – 90.0 O

13.0 N – 88.0 O

12.5 N – 90.25 O

Pronóstico semanal de oleaje y viento en el mar

Jueves, 22 de Marzo de 2012 11:13 - Actualizado Jueves, 22 de Marzo de 2012 11:22

12.0 N – 88.25 O

OLEAJE

Altura significativa (metros)

1.1– 1.3

1.0 –1.2

1.2 – 1.5

1.3 – 1.6

Pronóstico semanal de oleaje y viento en el mar

Jueves, 22 de Marzo de 2012 11:13 - Actualizado Jueves, 22 de Marzo de 2012 11:22

Período (segundos)

13 – 17

13 – 17

13 – 17

13 – 17

Dirección

Suroeste

Sur-suroeste

Suroeste

Suroeste

VIENTO

Pronóstico semanal de oleaje y viento en el mar

Jueves, 22 de Marzo de 2012 11:13 - Actualizado Jueves, 22 de Marzo de 2012 11:22

Velocidad promedio (nudos)

4 – 9

1 – 9

2 – 8

2 – 8

Dirección

Este-noreste

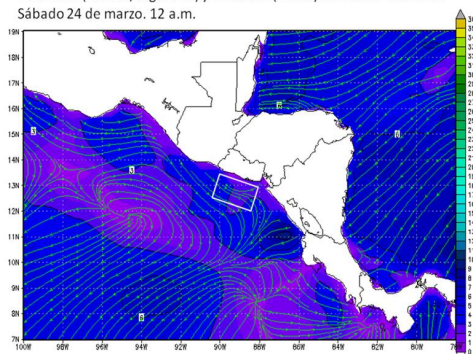
Oeste-suroeste

Oeste-noroeste

Este-sureste

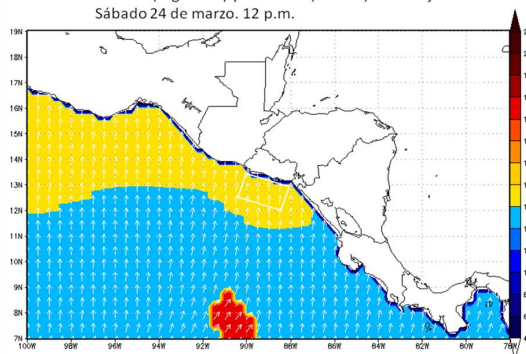
Mapas del Pacífico frente a la costa de Centroamérica

Velocidad (metros/segundos) y dirección (líneas) del viento en el mar.
Sábado 24 de marzo, 12 a.m.



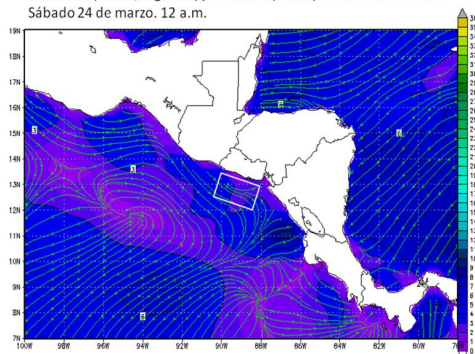
Los colores y valores en las líneas negras del mapa indican la velocidad del viento en nudos. La escala está representada en la barra de la derecha.

Período (segundos) y dirección (flechas) del oleaje.
Sábado 24 de marzo, 12 p.m.



Los colores del mapa indican el período del oleaje en segundos. La escala está representada en la barra de la derecha.

Velocidad (metro/segundo) y dirección (líneas) del viento en el mar.
Sábado 24 de marzo, 12 a.m.



Los colores y valores en las líneas negras del mapa indican la velocidad del viento en nudos. La escala está representada en la barra de la derecha.

Pronóstico semanal de oleaje y viento en el mar

Jueves, 22 de Marzo de 2012 11:13 - Actualizado Jueves, 22 de Marzo de 2012 11:22
